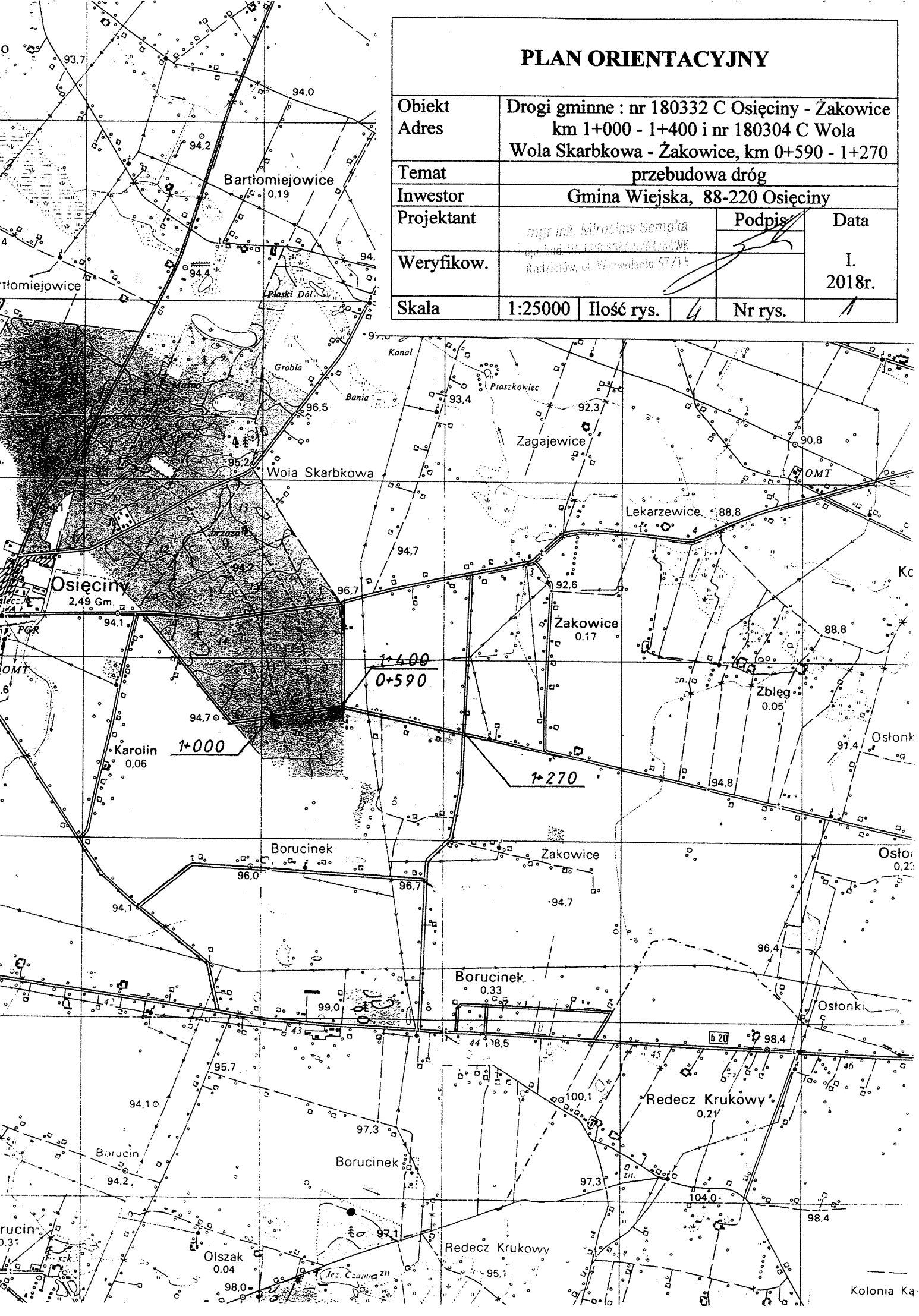


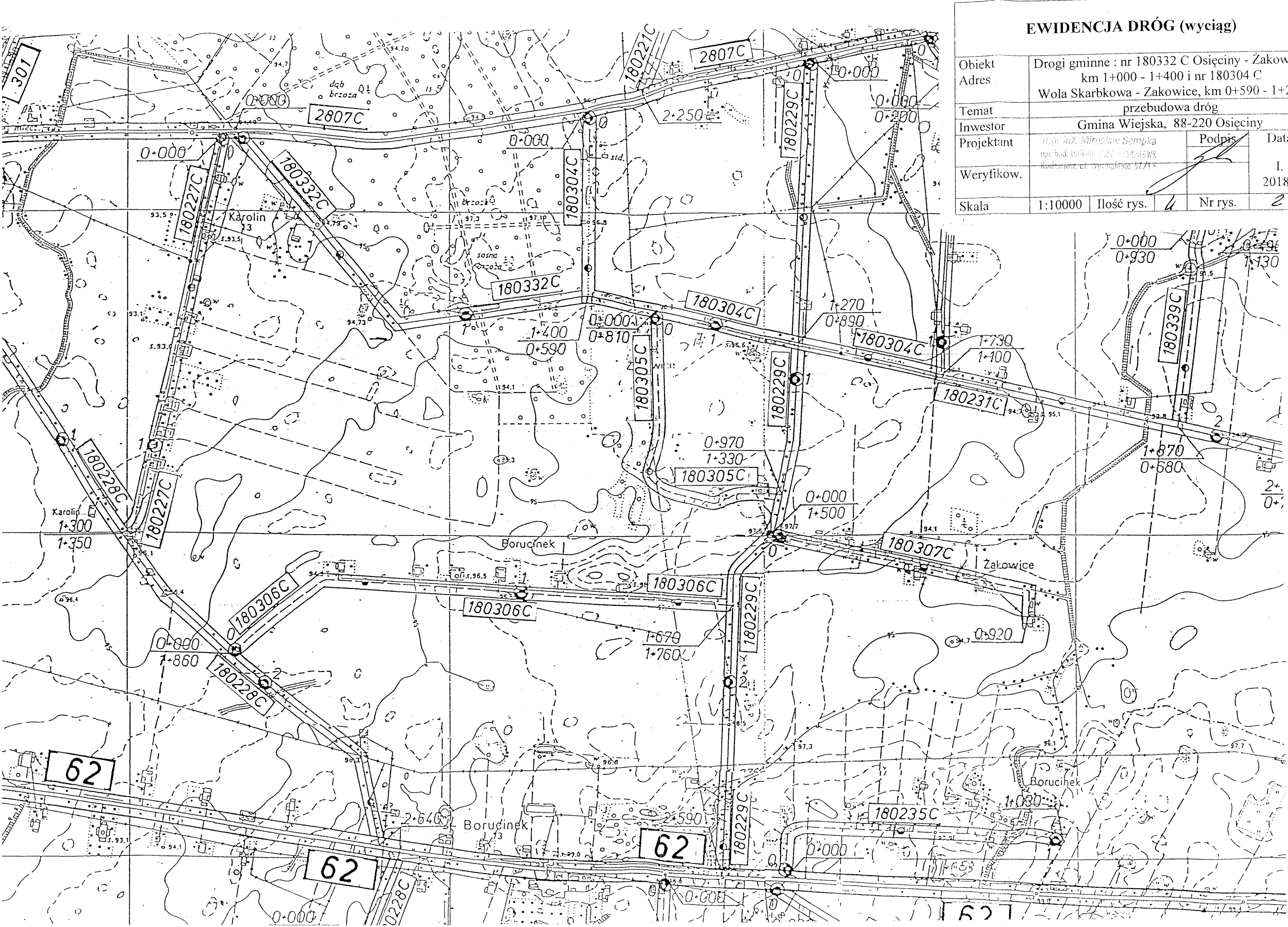
PLAN ORIENTACYJNY

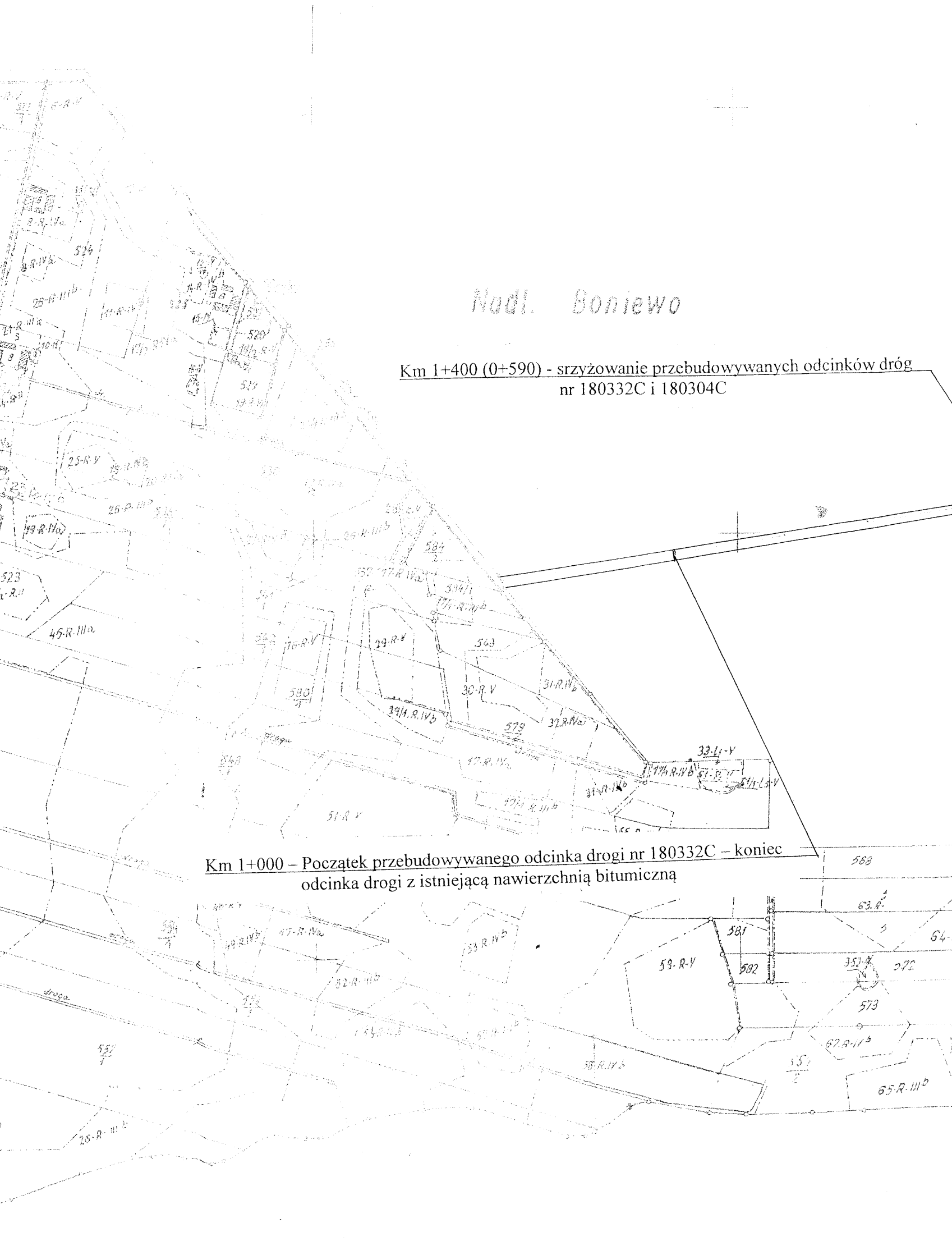
Obiekt	Drogi gminne : nr 180332 C Osięciny - Żakowice			
Adres	km 1+000 - 1+400 i nr 180304 C Wola Skarbkowa - Żakowice, km 0+590 - 1+270			
Temat	przebudowa dróg			
Inwestor	Gmina Wiejska, 88-220 Osięciny			
Projektant	mgr inż. Mirosław Sempka ul. Łódzka 100-108/107/64/35WK Radziejów, ul. Wymienia 57/15		Podpis	Data
Weryfikow.				
Skala	1:25000	Ilość rys.	4	Nr rys.



EWIDENCJA DRÓG (wyciąg)

Objekt	Drogi gminne : nr 180332 C Osiećiny - Zakowice				
Adres	km 1+000 - 1+400 i nr 180304 C				
	Wola Skarbkowa - Zakowice, km 0+590 - 1+270				
Temat	przebudowa dróg				
Inwestor	Gmina Wiejska, 88-220 Osiećiny				
Projektant	mgr inż. Mirosław Sempka upr. bud. 000-00-0000-00/000WK Kłodzkiego, ul. Wysockiego 57/1			Podpis	Data
Weryfikow.					I. 2018r.
Skala	1:10000	Ilość rys.	4	Nr rys.	2

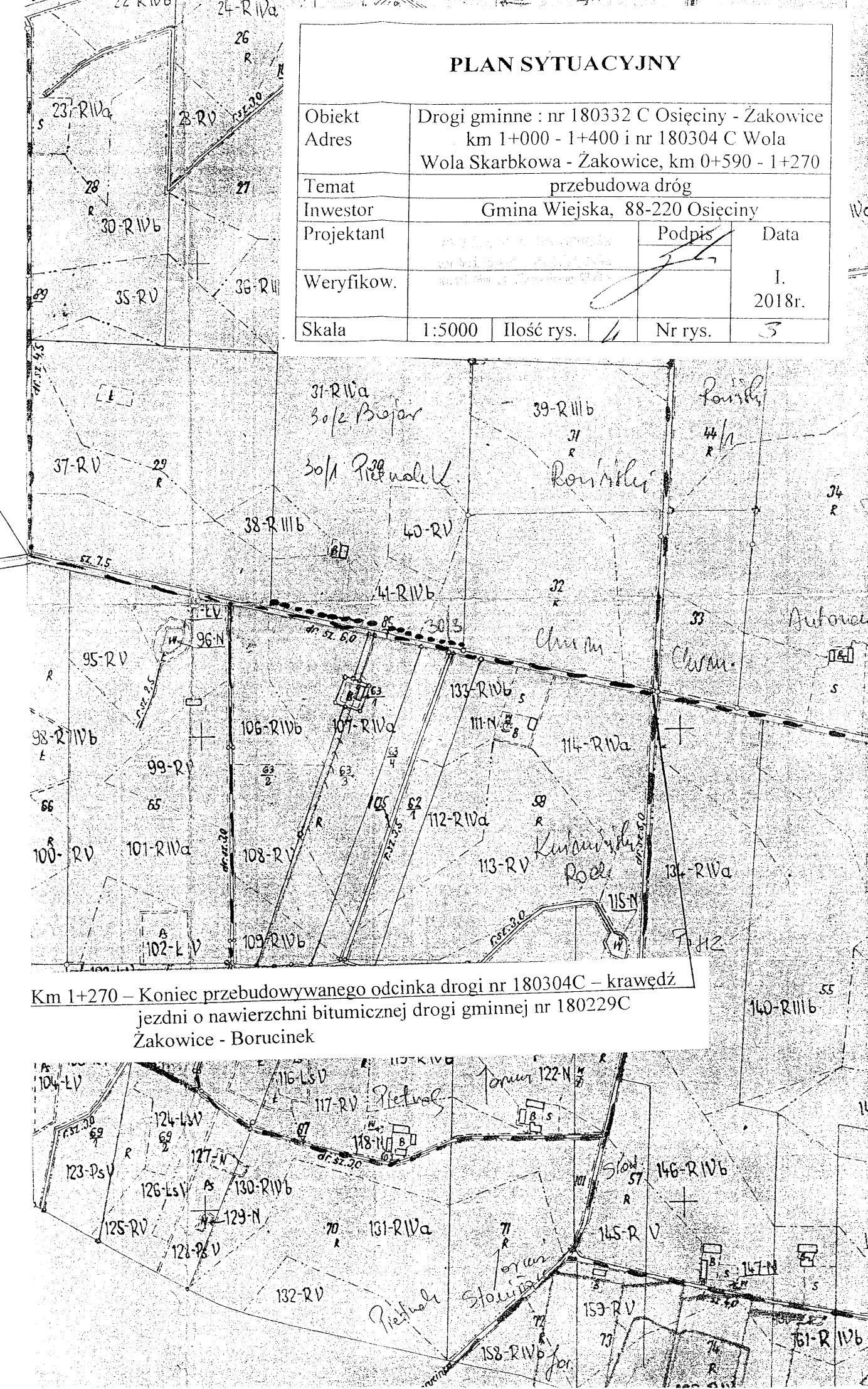




Nadl. Boniewo

Km 1+400 (0+590) - szczytowanie przebudowywanych odcinków dróg
nr 180332C i 180304C


Km 1+000 - Początek przebudowywanego odcinka drogi nr 180332C - koniec
odcinka drogi z istniejącą nawierzchnią bitumiczną



PLAN SYTUACYJNY

Obiekt	Drogi gminne : nr 180332 C Osiećciny - Żakowice			
Adres	km 1+000 - 1+400 i nr 180304 C Wola Wola Skarbkowa - Żakowice, km 0+590 - 1+270			
Temat	przebudowa dróg			
Inwestor	Gmina Wiejska, 88-220 Osiećciny			
Projektant			Podpis	Data
Weryfikow.				I. 2018r.
Skala	1:5000	Ilość rys.	1	Nr rys. 3

Km 1+270 - Koniec przebudowywanego odcinka drogi nr 180304C - krawędź
jezdni o nawierzchni bitumicznej drogi gminnej nr 180229C
Żakowice - Borucinek



- Powierzchniowe utwalenie nawierzchni emulsja asfaltowa, niemodyfikowaną i grysami bazaltowymi 5/8
- Powierzchniowe utwalenie nawierzchni emulsja asfaltowa, niemodyfikowaną i grysami bazaltowymi 8/12
- Warstwa wyrównawcza z tłucznia wapiennego 0/3.0, grubości śr. 6 cm
- Istniejąca podbudowa z tłucznia wapiennego

PRZEKRÓJ KONSTRUKCYJNY

Obiekt	Drogi gminne : nr 180332 C Osięciny - Żakowice			
Adres	km 1+000 - 1+400 i nr 180304 C			
	Wola Skarbkowa - Zakowice, km 0+590 - 1+270			
Temat	przebudowa dróg			
Inwestor	Gmina Wiejska, 88-220 Osięciny			
Projektant	mgr inż. Mirosław Sempka opr. bud. GAB-00-0000-5/64/06WK Kodziszów, ul. Wyzwolenia 57/15		Podpis	I. 2018r.
Weryfikow.				
Skala	1:50	Ilość rys.	4	Nr rys.
			4	4